

Общество с ограниченной  
ответственностью «ГЕОКОНСАЛТИНГ»

420043, РТ, г. Казань, ул. Вишневского, 26 а  
ooo.geoconsalting@yandex.ru  
Тел./факс: +7 (843) 528-20-60  
ИНН/КПП 1655202063/165501001  
ОГРН 1101690059371



**«Газопровод-перемычка к ГРПБ НПЗ АО «ТАИФ-НК»**

**Основная часть проекта межевания территории**

**Графическая часть**

**66/21-ПМТ/ОЧ/ГЧ/Том5**

**Том 5**

**Казань 2021 г.**

Общество с ограниченной  
ответственностью «ГЕОКОНСАЛТИНГ»



420043, РТ, г. Казань, ул. Вишневского, 26 а  
ooo.geoconsalting@yandex.ru  
Тел./факс: +7 (843) 528-20-60  
ИНН/КПП 1655202063/165501001  
ОГРН 1101690059371



## «Газопровод-перемычка к ГРПБ НПЗ АО «ТАИФ-НК»

### Основная часть проекта межевания территории Графическая часть

**66/21-ПМТ/ОЧ/ГЧ/Том5**

**Том 5**

Директор



О.Г. Торговцева

Взам. Инв. №	
Подп. и дата	
Инв. № подл.	

Изм.	№ док.	Подп.	Дата

Казань 2021 г.

Взам. инв. №

Изм.	Кол.уч	Лист	№ док.	Подп.	Дата
Гл. инж.		Бурсаков			12.21
Нач. отд.		Стешин			12.21
Разработал		Бурнашева			12.21

## Состав проекта

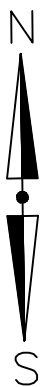
Стадия	Лист	Листов
П	1	1

ООО  
«Геоконсалтинг»

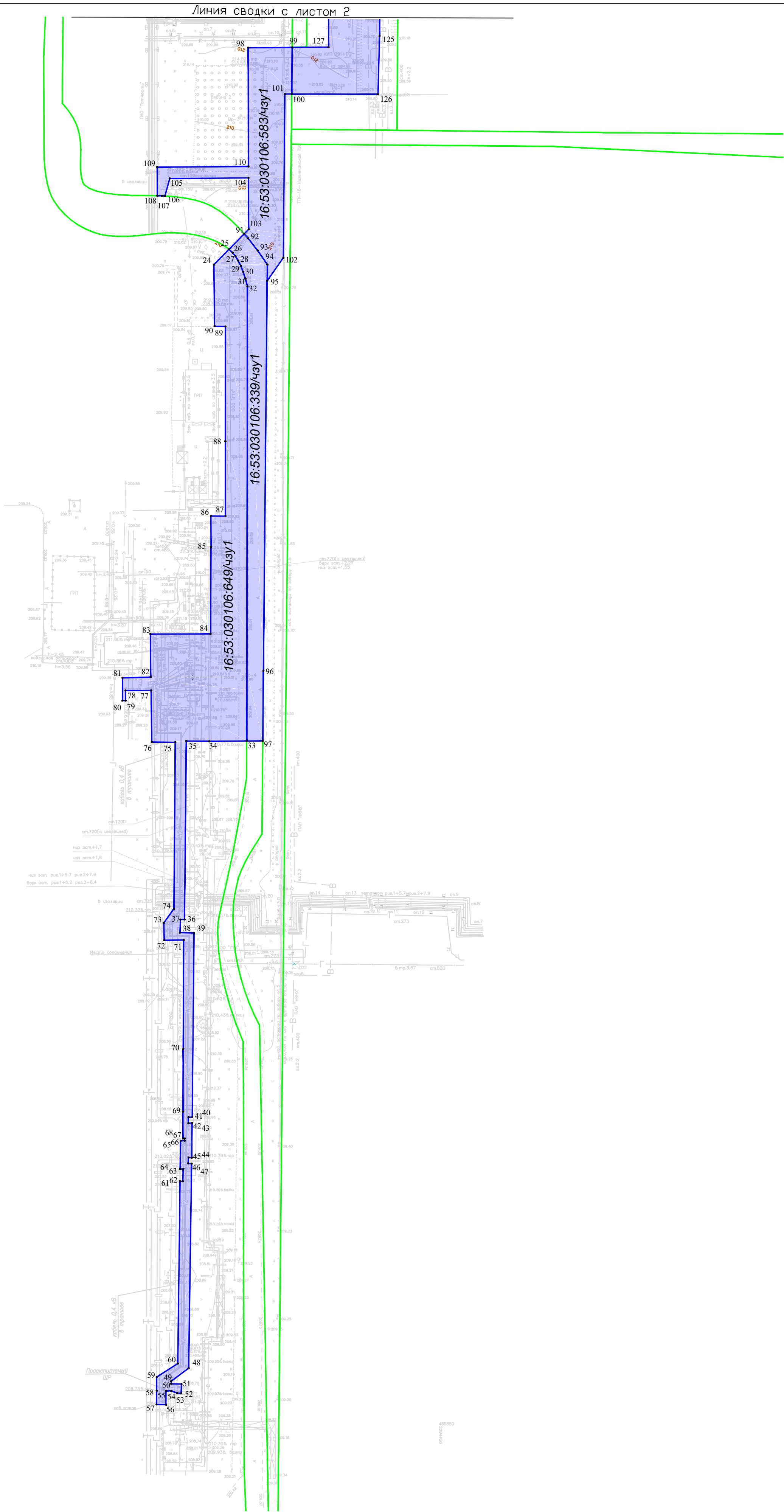
Содержание

1. Чертеж межевания территории.....4

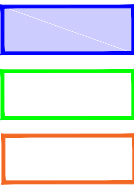
Инв. № подл.	Полл. и дата	Взам. инв. №							66/21-ПМТ/ОЧ/ГЧ/Том5	Лист
										3
			Изм.	Колуч.	Лист	№ док.	Подп.	Дата		



Российская Федерация  
Республика Татарстан  
Нижнекамский муниципальный район  
МО г. Нижнекамск  
г. Нижнекамск






Условные обозначения

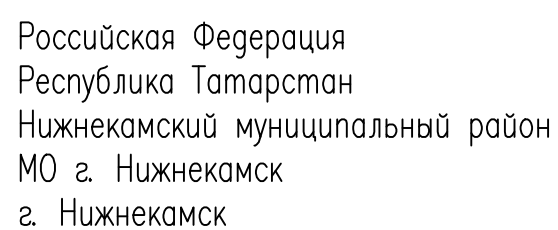


- границы образуемых и изменяемых земельных участков
- границы существующих земельных участков, учтенных в ЕГРН
- границы существующих кадастровых кварталов, учтенных в ЕГРН
- обозначение характерной точки образуемых земельных участков
- обозначение образуемого земельного участка

Схема расположения  
листов

2  
1

						66/21-ПМТ/ОЧ/ГЧ/Том5			
						"Газопровод-перемычка к ГРПБ НПЗ АО "ТАИФ-НК"			
Изм.	Кол.уч.	Лист	№док.	Подпись	Дата	Чертеж межевания территории	Стадия	Лист	Листов
ГИП		Бурсаков			12.21		П	1	2
Нач.отд.		Стешин			12.21				
Разраб.		Бурнашева			12.21	Проект межевания территории М 1:1000	ООО "Геоконсалтинг"		
				2021					



21